



Scenario
Rischio Incidente Rilevante

 BASF - Cognis

Viabilità


Posti di Blocco

 Piano Comunale


 Piano Emergenza Esterno

Flussi Soccorsi Aree di Danno

 Mezzi di Soccorso da Cantù

 Mezzi di Soccorso da Como

 Mezzi di Soccorso da Milano

 Via di Uscita Area Incidente

INCIDENTE RILEVANTE
STABILIMENTO BASF - COGNIS

Tavola Procedura IRB.3.1

AGG. Ed. 02

AUTORI: E.M. Armando FABBRINI
Dott. Giovanni LIVERIERO LAVELLI
Ing. Gianluca ZANOTTA

Cancello: 7
Rotonda SP 35 - Via Ticino - Via Balestrini
Direzione Vietata: Sud lungo SP 35 salvo residenti

Cancello: 8
Incroccio Via Guanzasca - Via Roma
Direzione Vietata: Sud lungo Via Guanzasca e Via Roma

Cancello: 6
Incroccio SP 35 - Via Risorgimento (SP27)
Direzione Vietata: Est lungo Via Risorgimento

Cancello: 9
Incroccio Via Lazzaretto - Via Garibaldi (SP35)
Direzione Vietata: Ovest lungo via Lazzaretto

Cancello: 3
Incroccio Via Scalabrini - Via Brera (SP27) - SP 35
Direzione Vietata: Nord Lungo SP 35 - Ovest Via Scalabrini

Cancello: 4
Incroccio Via Vittorio Veneto (SP30) - Via Volta
Direzione Vietata: Ovest Via Volta

Cancello: 5
Incroccio Via Scalabrini - Via Campagnola
Direzione Vietata: Nord Via Scalabrini

Cancello: 5
Incroccio Via Scalabrini - Via Campagnola
Direzione Vietata: Nord Via Scalabrini

Cancello: 10
Incroccio Via Ponchielli - Via Vittorio Veneto (SP30)
Direzione Vietata: Ovest lungo Via Ponchielli

Cancello: 1
Incroccio Via Regina - SP 35
Direzione Vietata: Direzione Nord lungo SP 35 salvo residenti

Cancello: 2
Rotonda SP 35 - Tangenziale Est
Direzione Vietata: Nord lungo SP 35

